

Gemeente Texel

.txl

Herinrichting Kogerstraat

Bewonersavond 11 januari 2017

Welkom, voorstellen, inleiding

- Pieter Roos - ontwerp, bestek en tekeningen
- Bert Dennenberg - verkeer
- Otto Goënga - projectleider

Doel bewonersavond

- Huidige situatie
- Problemen
- Wensen/ideeën
- Vervolgtraject

Overzichtsfoto



Herinrichting Kogerstaat

- Deel 1 - Stenenplaats - De Zes
- Deel 2 - De Zes - rotonde
- Deel 3 - Rotonde - Akenbuurt

Basiskenmerken wegontwerp

Duurzaam veiligprincipes

- Monofunctionaliteit van de weg
- Gelijkwaardigheid in snelheid, richting en massa
- Herkenbare vormgeving - aangepast rijgedrag
- Letselbeperking door rekening te houden met anderen
- Inschatten bekwaamheid van anderen

Categorisering wegen

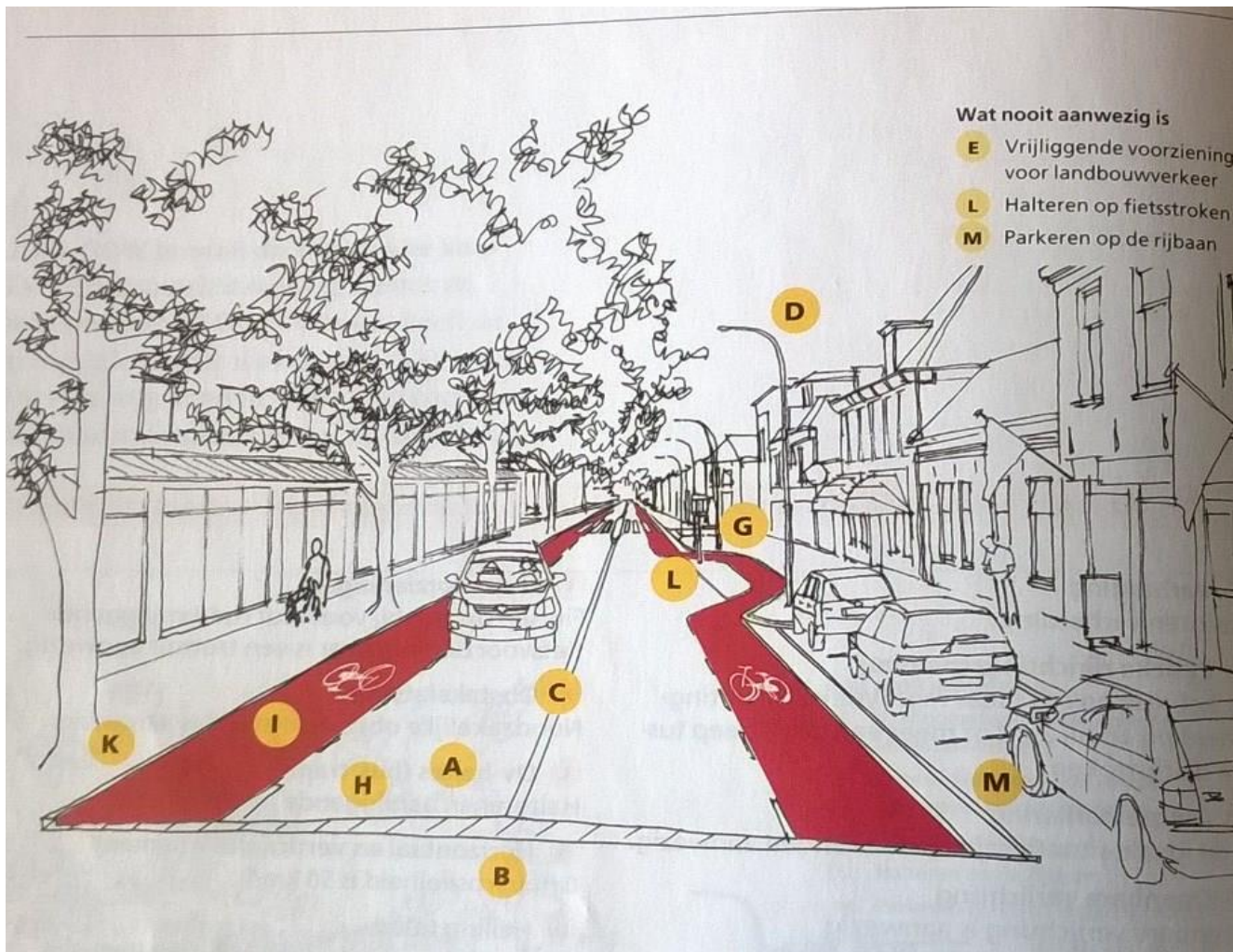
Functie van de weg

- Stroomwegen - snelwegen
- Gebiedsontsluitingswegen - lokale verbindingswegen en buurtontsluitingswegen
- Erftoegangswegen - wegen in buitengebied en woonstraten

Snelheid en inrichting van de weg binnen de bebouwde kom van GOW

- 50 km per uur
- Menging met bromfietzers
- Rode fietsstroken
- Verhoogde band
- Parkeren naast de weg
- Apart voetpad

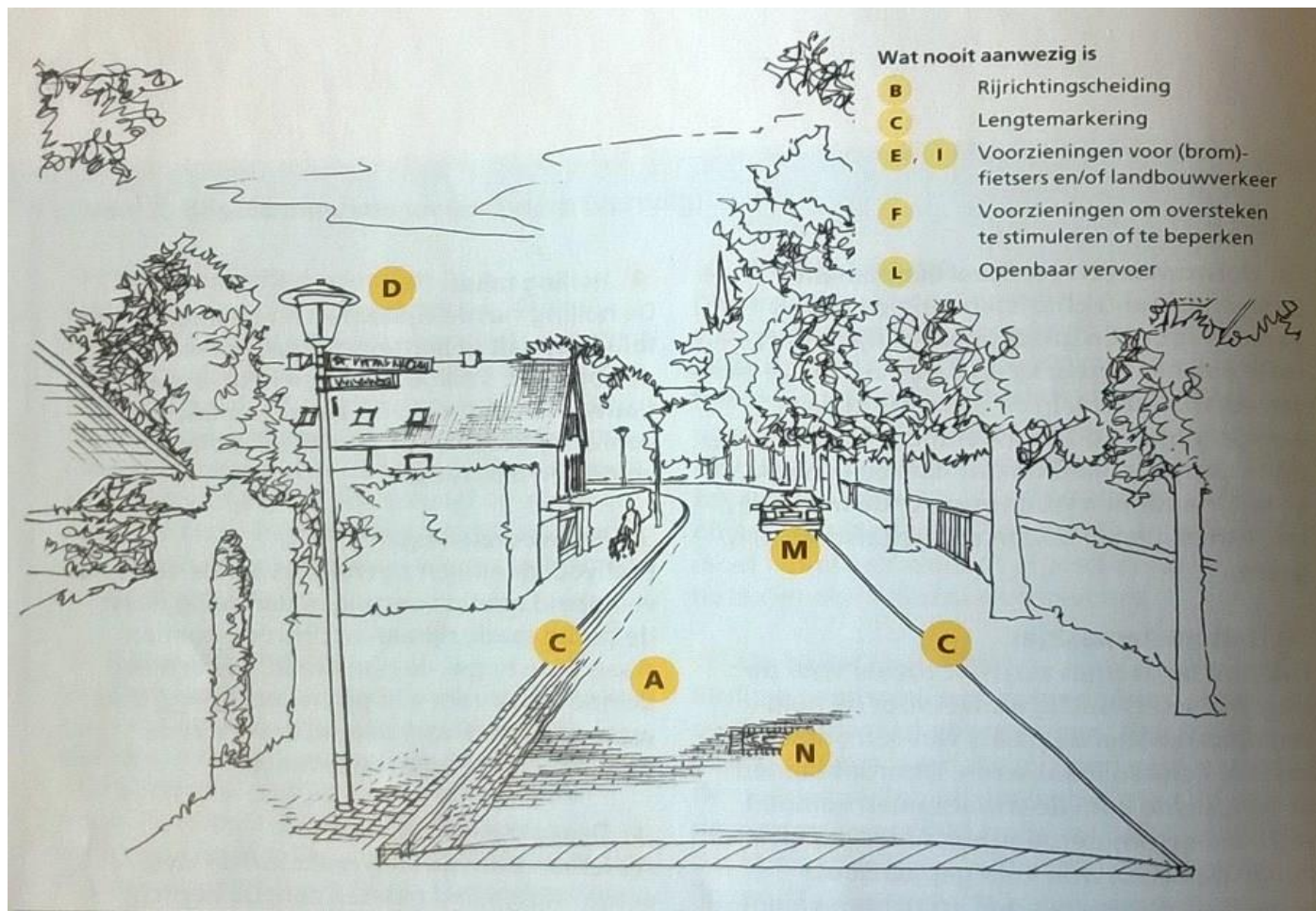
Voorbeeld inrichting GOW



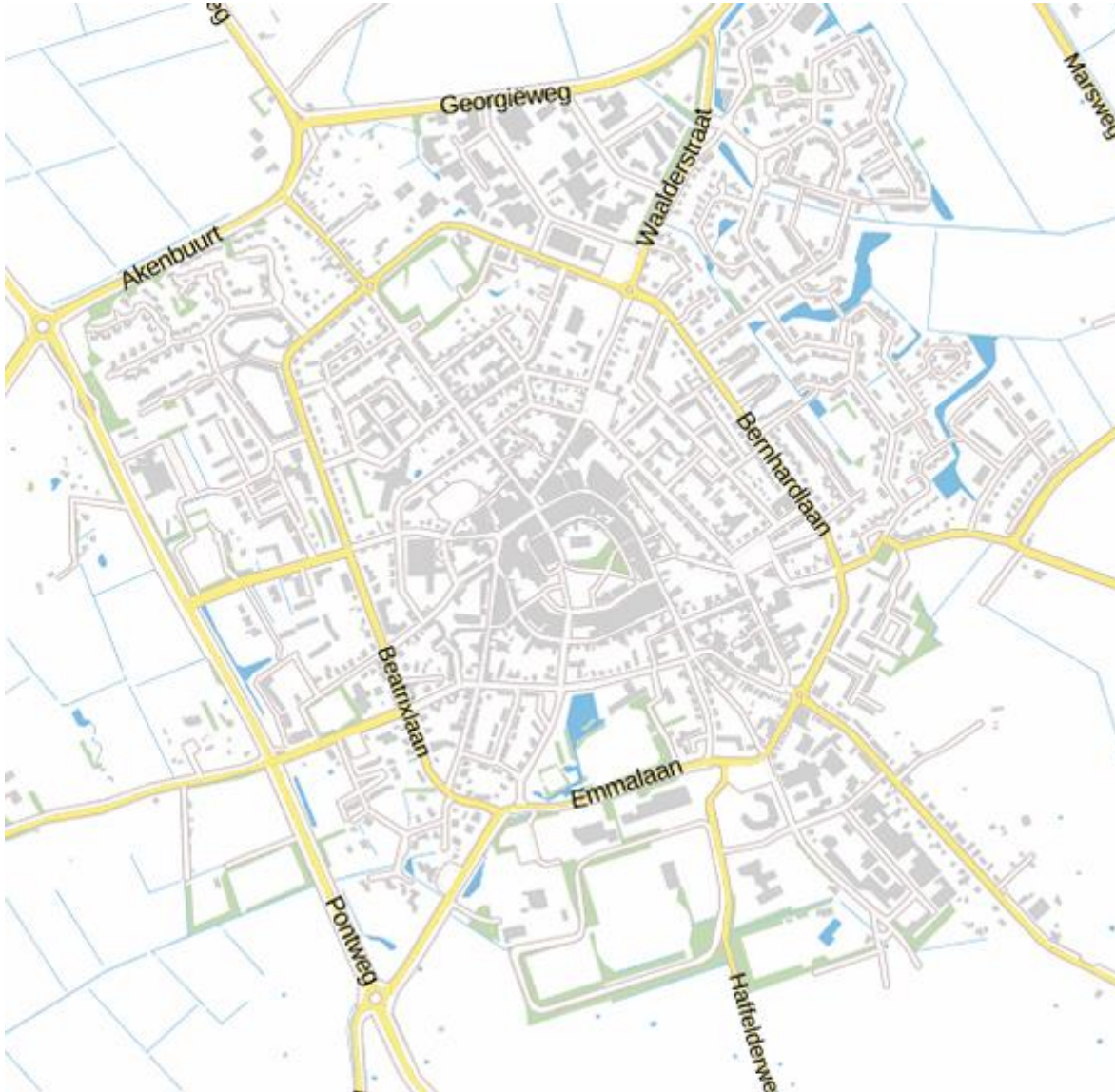
Snelheid en inrichting van de weg binnen de bebouwde kom van ETW

- 30 km per uur
- Eén rijbaan voor al het verkeer
- Voetpaden à niveau
- Parkeren mag op de weg

Voorbeeld inrichting ETW



Overzicht wegen Den Burg .txl



Wegsituatie deel 1



Verkeer - Wegsituatie

- Voetgangerszone - 15 km per uur
- Voetgangers en fietsers
- Bestrating à niveau
- Relatief smal door betonpalen

Wegsituatie deel 2



Verkeer en wegsituatie

- Erftoegangsweg - 30 km per uur
- Verkeer in twee richtingen
- Verkeerintensiteit 2.000 mvt per etmaal
- Fietsverkeer - schoolroute
- Wegbreedte 5 m met twee voetpaden
- Rechte weg, plateaus bij kruispunten
- Parkeren naast de weg
- Bijzonderheid: ontsluiting begraafplaats

Wegsituatie deel 3



Verkeer en wegsituatie

- Gebiedsontsluitingsweg - 30 km per uur
- Verkeer in twee richtingen
- Verkeersintensiteit 8.000 mvt/etmaal zomer
- Fietsverkeer - schoolroute
- Wegbreedte 5 m
- Links volwaardig voetpad. Rechts te smal
- Parkeren naast de weg
- Hotel Koogerend

Gemeente Texel

.txl

Bewonersavond Kogerstraat

Presentatie mogelijke oplossingen

